



ESTADO DO CEARÁ
PREFEITURA MUNICIPAL DE IGUATU

LEI Nº. 1.692, DE 14 DE JUNHO DE 2012.

**AUTORIZA O MUNICÍPIO A FAZER ARRUAMENTO
EM TERRENO DE SUA PROPRIEDADE.**

A CÂMARA MUNICIPAL DE IGUATU NO USO DE SUAS ATRIBUIÇÕES LEGAIS APROVOU E EU, AGENOR GOMES DE ARAÚJO NETO, PREFEITO MUNICIPAL DE IGUATU, SANCIONO E PROMULGO A SEGUINTE LEI:

Art. 1º. Fica o Poder Executivo Municipal autorizado a realizar abertura de 05 (cinco) ruas projetadas em terreno de sua propriedade conforme plantas e memoriais descritivos em anexo.

Art. 2º. A abertura das ruas mencionadas no artigo 1º desta lei, tem por objeto possibilitar o melhor acesso as vias públicas já existentes naquela localidade.

Art. 3º. Esta lei entra em vigor na data de sua publicação.

Art. 4º. Revoguem-se as disposições em contrário.

Gabinete do Prefeito Municipal de Iguatu, em 14 de junho de 2012.

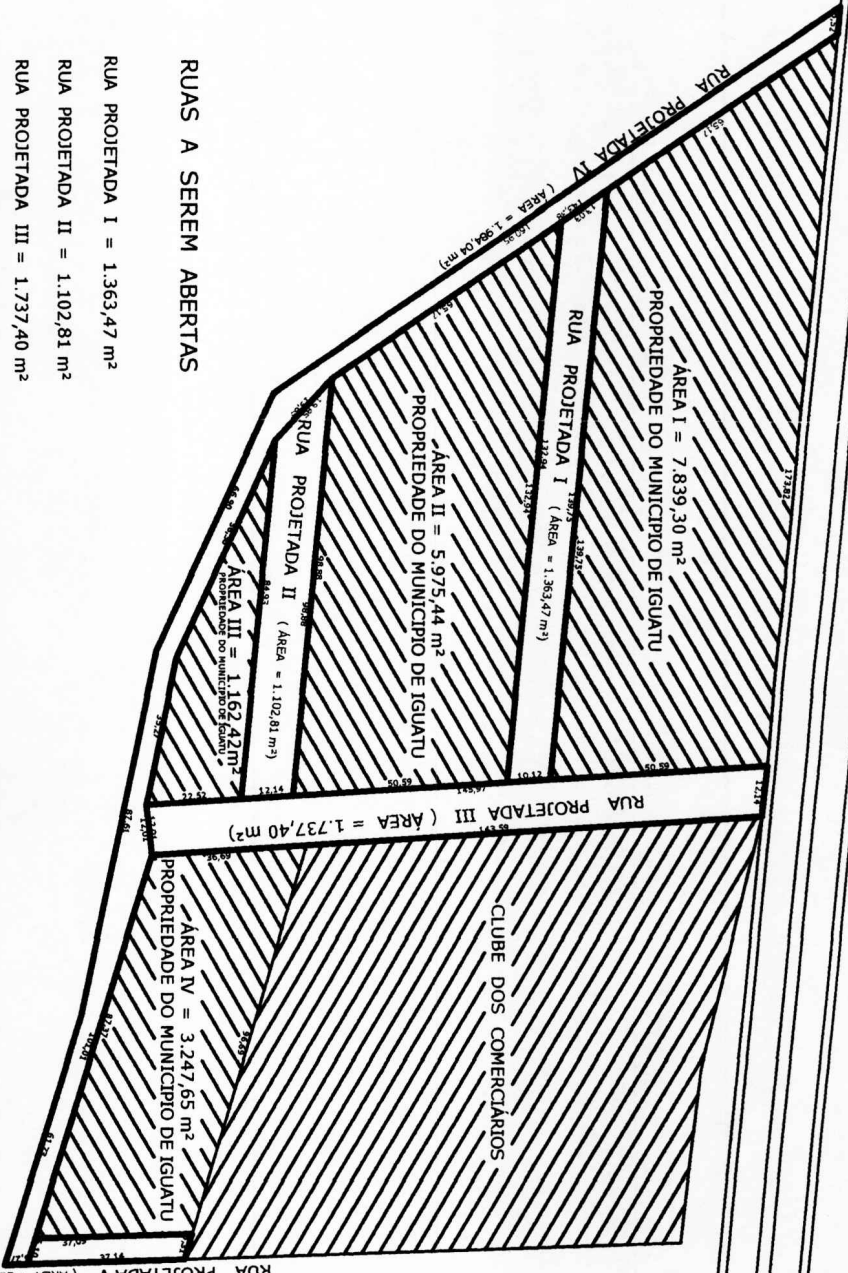

**AGENOR GOMES DE ARAÚJO NETO
PREFEITO MUNICIPAL DE IGUATU**

PLANTA DE SITUAÇÃO E MEMORIAIS DESCRITIVOS

ABERTURA DE RUAS NO MUNICIPIO DE IGUATU

IGUATU MAIO DE 2012

Avenida Juscelino Kubstichek



RUAS A SEREM ABERTAS

- RUA PROJETADA I = 1.363,47 m²
- RUA PROJETADA II = 1.102,81 m²
- RUA PROJETADA III = 1.737,40 m²
- RUA PROJETADA IV = 1.984,04 m²
- RUA PROJETADA V = 222,67 m²



Hamilton José da Silva Junior
Hamilton José da Silva Junior
 TECNÓLOGO EM TOPOGRAFIA
 CREA/CE 42.061-D

PRODUCED BY AN AUTODESK EDUCATIONAL PRODUCT

LEVANTAMENTO PLANIMÉTRICO	
IGUATU	LOCALIDADE
1:500	ESCALA
1980	ANO
100	Nº DE FOLHA
100	Nº DE PLANILHA
100	Nº DE CADERNO
100	Nº DE COPIA
100	Nº DE EXEMPLAR

MEMORIAL DESCRITIVO

Rua Projetada I

Refere-se o presente Memorial Descritivo à demarcação de uma Rua , denominada de Rua Projetada I, localizada no Bairro Cohab em área de propriedade do Município de Iguatu, localizado na margem direita da Avenida Juscelino Kubstichek, em frente ao Clube do Comerciantes no município de Iguatu, Estado do Ceará, com um polígono irregular, conforme planta em anexo, com uma área total de 1.363,47 m² (Hum mil, trezentos e sessenta e três metros e quarenta e sete centímetros quadrados).

Limitando-se com os seguintes confinantes:

Sul – Com Rua Projetada V , medindo 13,03 m;

Norte– Com Rua Projetada III , medindo 10,12m;

Leste – Com área de propriedade do município, medindo 132,94m;

Oeste– Com área de propriedade do município , medindo 139,75m;

Fechando-se assim a poligonal.

Iguatu -Ce, 12 de junho de 2012.



Hamilton José da Silva Júnior

Tecnólogo em Topografia e Estradas

Crea-Ce 42.061-D

MEMORIAL DESCRITIVO

Rua Projetada II

Refere-se o presente Memorial Descritivo à demarcação de uma Rua, denominada de Rua Projetada II, localizada no Bairro Cohab em área de propriedade do Município de Iguatu, localizado na margem direita da Avenida Juscelino Kubstichek, em frente ao Clube do Comerciantes no município de Iguatu, Estado do Ceará, com um polígono irregular, conforme planta em anexo, com uma área total de 1.102,81 m² (Hum mil, cento e dois metros e oitenta e hum centímetros quadrados).

Limitando-se com os seguintes confinantes:

Sul – Com Rua Projetada V, medindo 19,85 m;


Norte– Com Rua Projetada III, medindo 12,14m;

Leste – Com área de propriedade do município, medindo 84,93m;

Oeste– Com área de propriedade do município, medindo 98,88m;

Fechando-se assim a poligonal.

Iguatu -Ce, 12 de junho de 2012.



Hamilton José da Silva Júnior

Tecnólogo em Topografia e Estradas

Crea-Ce 42.061-D

MEMORIAL DESCRITIVO

Rua Projetada III

Refere-se o presente Memorial Descritivo à demarcação de uma Rua, denominada de Rua Projetada III, localizada no Bairro Cohab em área de propriedade do Município de Iguatu, localizado na margem direita da Avenida Juscelino Kubstichek, em frente ao Clube do Comercíarios no município de Iguatu, Estado do Ceará, com um polígono irregular, conforme planta em anexo, com uma área total de 1.737,40 m² (Hum mil, setecentos e trinta e sete metros e quarenta centímetros quadrados).

Limitando-se com os seguintes confinantes:

Sul – Com Rua Projetada I, Rua Projetada II e áreas do município, medindo 145,97 m;


Norte– Com área de município e Clube dos Comercíarios, medindo 143,59m;

Leste – Com Rua Projetada IV, medindo 12,01m;

Oeste– Com Avenida Juscelino Kubstichek, medindo 12,14m;

Fechando-se assim a poligonal.

.Iguatu -Ce, 12 de junho de 2012.



Hamilton José da Silva Júnior
Tecnólogo em Topografia e Estradas

Crea-Ce 42.061-D

MEMORIAL DESCRITIVO

Rua Projetada IV

Refere-se o presente Memorial Descritivo à demarcação de uma Rua , denominada de Rua Projetada IV, localizada no Bairro Cohab em área de propriedade do Município de Iguatu, localizado na margem direita da Avenida Juscelino Kubstichek, em frente ao Clube do Comercíários no município de Iguatu, Estado do Ceará, com um polígono irregular, conforme planta em anexo, com uma área total de 1.984,04 m² (Hum mil, novecentos e oitenta e quatro metros e quatro centímetros quadrados).

Limitando-se com os seguintes confinantes:

Sul – Com área de propriedade do Sr. Sá Vilarouca , medindo 160,95 m;

Norte– Com área da Família Bezerra, medindo 5,27m;

Leste – Com área de propriedade do Sr. Sá Vilarouca , medindo 216,29m;

Oeste– Com Avenida Juscelino Kubstichek , Ruas I, II ,III e área de propriedade do município, medindo 360,72m;

Fechando-se assim a poligonal.

.Iguatu -Ce, 12 de junho de 2012.



Hamilton José da Silva Júnior
Tecnólogo em Topografia e Estradas

Crea-Ce 42.061-D

MEMORIAL DESCRITIVO

Rua Projetada V

Refere-se o presente Memorial Descritivo à demarcação de uma Rua , denominada de Rua Projetada V, localizada no Bairro Cohab em área de propriedade do Município de Iguatu, localizado na margem direita da Avenida Juscelino Kubstichek, em frente ao Clube do Comerciantes no município de Iguatu, Estado do Ceará, com um polígono irregular, conforme planta em anexo, com uma área total de 222,67 m² (Duzentos e vinte e dois metros e sessenta e sete centímetros quadrados).

Limitando-se com os seguintes confinantes:

Sul – Com área de propriedade do município , medindo 37,09 m;


Norte– Com área da Família Bezerra, medindo 37,14m;

Leste – Com Rua Projetada IV , medindo 6,10m;

Oeste– Com Clube dos Comerciantes, medindo 6,31m;

Fechando-se assim a poligonal.

.Iguatu -Ce, 12 de junho de 2012.



Hamilton José da Silva Júnior
Tecnólogo em Topografia e Estradas

Crea-Ce 42.061-D